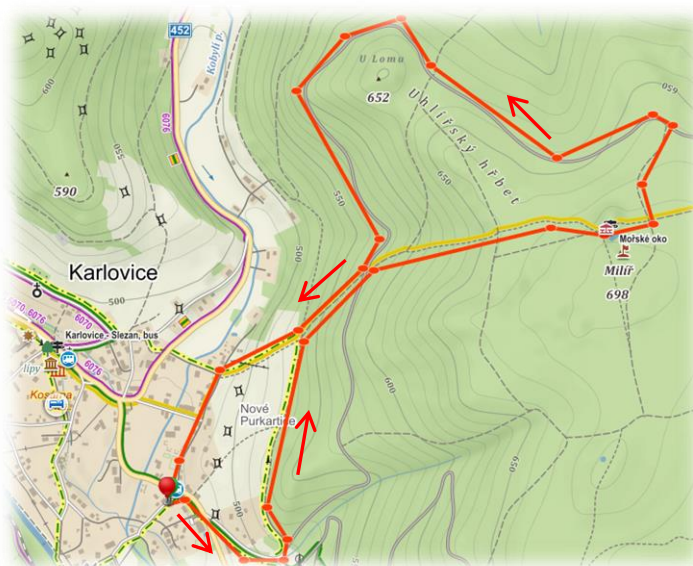


4. Cestičkou



lesem plným hub z Karlovic na Mořské oko a zpět

Pohodový výlet krásnými lesy Karlovic k zatopenému břidlicovému lomu, na jehož dně se údajně leskne hrouda zlata. Přesvědčte se sami 😊



Délka trasy: 5,9 km celkem



- Start v Karlovicích u Slezského Domu (zámeček vedle minigolfu, najdete jej na samém konci obce po pravé straně ve směru na Širokou Nivu)
- Auto lze zaparkovat u cesty vedle Slezského Domu naproti penzionu Iris
- Cestička navazuje na hezky zpracovanou místní naučnou stezku





- Masarykovu stezku – nádhernou kolonádu nad Karlovicemi s lavičkami, bustou T.G.Masaryka a pohádkovými výhledy do údolí
- Krásný, povětšinou smrkový les se spoustou hub, malin a ostružin
- Zatopený břidlicový lom zvaný Mořské oko



- V hospůdce Malajka vám rádi načepují budějovický Budvar, malinovou limonádu a pohostí domácími langoši, bramboráčky či borůvkovými obřouchy. Děti se zabaví na lanové průlezcce, trampolíně a šlapacích autech
- Kavárna penzionu U Řeky je vyhlášena pro své skvělé zmrzlinové poháry a pivo, co má ríz – děti budou nadšeny z velké zahrady s průlezkami, trampolínami a dřevěným kolotočem
- Do Hospůdky u rybníčku (u fotbalového hřiště) se můžeteavit na oběd
- Podél cesty na Mořské oko si lze pochutnat na malinách či ostružinách

Správné odpovědi ke kvízu: 1)a, 2)b, 3)c, 4)b, 5)c

Kudy kam:

- ✓ od Slezského Domu se vydejte kousek podél hlavní silnice (jakoby ven z Karlovic), ale už cca po 100m odbočte vlevo (po zelené turistické značce ) – zde se také napojíte na místní naučnou stezku (4. Zastavení - Lázně)
- ✓ už po pár set metrech, po průchodu kaštanovou alejí a zástavbou místních původních německých vil (jednu z nich – Sonnblick – pak můžete spatřit na původní fotografii vyobrazenou i na 5. zastavení naučné stezky), opusťte zelené turistické značení a odbočte vlevo na stezku vedoucí nad údolím Karlovic
- ✓ na konci Masarykovy stezky se pak napojíte na žlutou turistickou značku , po níž běžte vzhůru až na vrchol Milíře (698 m.n.m), Mořské oko se nachází právě na něm
- ✓ z Mořského oka se vydejte ještě pár desítek metrů dál po žluté značce, odbočte však vlevo hned na první lesní pěšince – po několika stech metrech dojdete k silnici, zde se vydejte opět vlevo
- ✓ pohodovou chůzí po lesní silnici se pak dostanete zpět na rozcestí se žlutou turistickou značkou, zde odbočte vpravo a po žluté značce běžte přes les a pak loukou dolů až do Karlovic, dorazíte přímo k hospůdce Malajka
- ✓ od Malajky pak už zbývá dojít stále rovně zpět až ke Slezskému Domu



Další tipy v Karlovicích:

- **Minigolf** (za Slezským domem)
- **Muzeum Kosárna** s expozicemi venkovského bydlení a lesnictví (otevřeno mají od dubna do října od úterý do neděle 9:00 - 17:00, v ostatních měsících přes tel. objednávku na 554 744 077)
- **Koupání v řece** (u splavu vedle prodejny Hruška)

Věděli jste, že označení **Kaprad' samec**

vlastně vůbec nemá co do činění s pohlavím a rozmnožováním...

- ❖ Tento druh je jen mohutnější a statnější, než podobný, jemný, kterému se říká Papratka samičí. Rozmnožuje se každý sám – výtrusy
- ❖ Kaprad' samec má také listy tužší a na rozdíl od Papratky bez roztřepených okrajů; Papratka působí velmi křehce a nadýchaně
- ❖ nejvýraznější rozdíl je vidět po otočení listu
(vlevo Kaprad' samec, vpravo Papratka samičí)



A ještě několik zajímavostí, kterými vás možná Kaprad' překvapí:

- ❖ Jejich předchůdci rostli na zemi již v době kamenouhelné a byly mohutného, stromovitého vzrůstu a podoby. Zuhelnatěním pak vznikly z jejich odumřelých těl mocné sloje kamenného uhlí.
- ❖ Odpradávná patřil mezi rostliny čarodějné a pověrečné. Svědčí o tom některé lidové názvy, jako např. Čarodějnický kořen nebo Čertovo žebro
- ❖ Je jedovatý, způsobuje silné podráždění zažívacích orgánů a hrozí také nebezpečí oslepnutí
- ❖ Lidová pověra praví, že o svatojánské noci (16. května) vytváří Kaprad' mezi 11. a 12. hod. semena v podobě zlatých zrněk, které poté zapadnou do země; je-li však někdo tak šťastný a najde je, stane se neviditelným, skály mu vydají svoje skryté poklady a bude věčně mladý a silnější než Herkules



Co myslíte, která z kapradin převládá cestou na Mořské Oko?



MALÝ KVÍZ, JAK POZORNÍ JSTE CESTOU BYLI

- 1) Který, v minulosti pro okolní lesy typický, druh stromu se užíval na výrobu okapových žlabů, pro které se jezdilo na Bruntálsko až z Prahy?
a) modřín b) habr c) smrk
- 2) Jak se jmenoval první československý prezident, po němž je pojmenována stezka nad Karlovicemi?
a) Václav Havel b) Tomáš Garrigue Masaryk c) Miloš Zeman
- 3) Jaká hornina se těžila na vrcholu Milíře, než byl lom před druhou světovou válkou zatopen?
a) žula b) červený mramor c) břidlice
- 4) Jak se nazývala zaniklá obec, jejíž údolí si můžeme z Mořského oka prohlédnout?
a) Alojsov b) Adamov c) Albertov
- 5) Čím byly Karlovice až do r. 1946 široko daleko proslaveny?
a) bohatými nalezišti zlata b) schopnými řemeslníky c) byly významným kulturním a lázeňským centrem

Správnost svých odpovědí si můžete ověřit na první stránce ©

